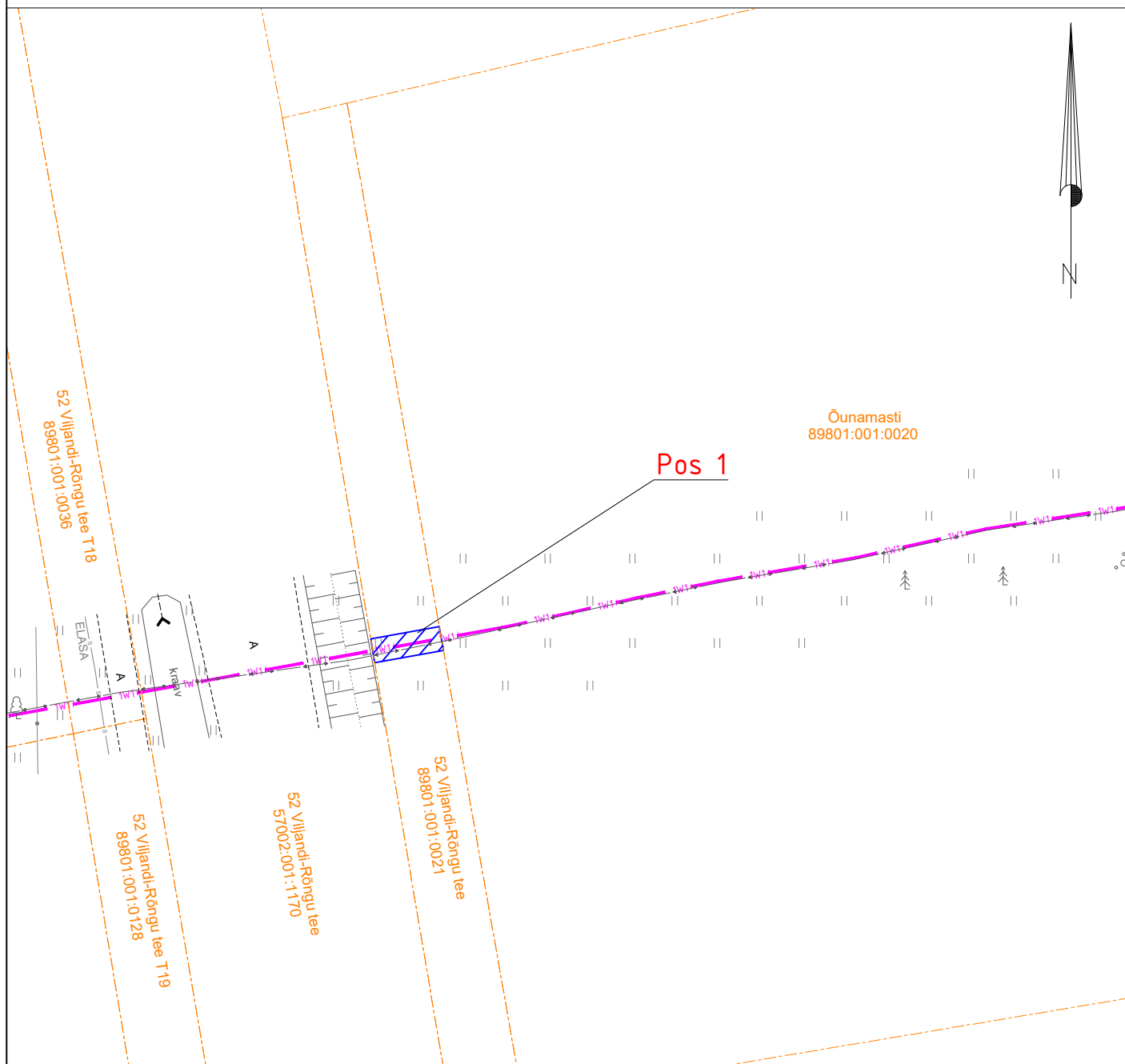





Isikliku kasutusõiguse seadmise plaan

Jrk nr	IKÕ ala Pos nr (plaanil)	Kinnistu registriosas number	Katastriüksuse tunnus, nimi ja sihtotstarve;	Ala pindala ruutmeetrites m²
1.	POS 1	4138739	89801:001:0021 52 Viljandi-Rõngu tee transpordimaa	12



 Isikliku kasutusõiguse seadmise ala
 Katastriüksuste piirid

 1W1 Projekteeritud Elektrilevi m/p kaabel
 Projekteeritud maakaabli pikkus 6m

Projekti nimi / aadress Õunamasti kinnistul mobiilside tugijaama peakaitsme suurendamine Holstre küla, Viljandi vald, Viljandi maakond			Töö nr LC4837	
Koostaja	Janno Lütt AS Stik-Elekter / Projekteerija Tel: 53400127 / E-post: janno@stik-elekter.ee	Mõõtkava M 1:500	Leht / formaat Leht 1 / A4	Kuupäev 10.02.2026